RONDJE BOEKEL

FIETSEXPEDITIE TJOKVOL THEATER, UITZICHT EN LEKKERS
ROUTEBESCHRIJVING EN LEUKE DINGEN
10 JUNI

Wat fijn dat je met Karavaan Festival de stad en het ommeland van Alkmaar komt (her)ontdekken in Rondje Boekel! In deze fietstocht van 30 kilometer beleef je het contrast tussen stad en platteland en kun je testen of jouw vooroordelen hierover ook hier gelden. Als je deze routebeschrijving volgt, kan er niets mis gaan (voor de zekerheid vind je aan het einde van deze beschrijving nog kleine routekaartjes). Op moeilijke punten vind je daarnaast bewegwijzering van Karavaan.
Let er op dat je om 13:15 bent bij de voorstelling *Duivenstront en Meeuwenkak* en om 16:30 bij *Victoria*. Veel plezier!

(LET OP: de 2e veerpont onderweg kost €1,20 per persoon (contant), neem je daarom wat kleingeld mee?)

Start Festivalhart Karavaan, Doelenveld Alkmaar
Je staat nu op het Doelenveld. Van 1 t/m 10 juni het festivalhart van Karavaan Festival. 10 dagen lang vind je hier korte voorstellingen, kinderkaravaan, straattheater, workshops, livemuziek en lekker eten&drinken. Het volledige programma vind je op www.karavaan.nl of pak even een programmaboekje bij de kassa mee! Straks kom je hier weer terug.

STOP 1: FESTIVALLUNCH

(hier heb je jouw ticket voor festivallunch + drankje nodig. Mogelijk tussen 12:00 en 13:00 uur)

We starten met een heerlijk uitgebreide lunch op het festivalhart. Haal je met jouw diner-ticket een verse festivalhap bij het pop-up restaurant Tineke Kookt. Een drankje hoort bij je arrangement. Eet smakelijk!

Vanaf het *Doelenveld* rijd je het plein af met onze kerktoren in je rug: via de *Ramen*. Bij het kruispunt (*Gedempte Nieuwesloot*) sla je linksaf richting *Kanaalkade*. Op de Kanaalkade sla je bij snackbar Croky rechtsaf de Kanaalkade op. Blijf dit fietspad volgen (je gaat niet de Friesebrug over) maar volgt het fietspad naar beneden (*Wageweg*). Het Victoriepark ligt aan je linkerhand. De weg maakt een bocht naar rechts de Bierkade op. In de bocht ligt een wit gebouw: het IJkgebouw, mocht je nog langer in Alkmaar zijn: dan kun je hier heerlijk eten. Je rijdt verder de Bierkade op en ziet aan de linkerzijde het accijnstorentje.

Accijnstoren
Dit leuke torentje aan de Bierkade werd in 1622 gebouwd als kantoortje om belasting te innen op alle artikelen die per schip Alkmaar binnenkwamen. Accijnzen vormden een belangrijke bron van inkomsten voor de stad. Onderin het gebouwtje vinden we de bierdragerskamer. De brug waar het torentje deels op staat was vroeger een draaibrug. In 1903 werd deze vervangen voor een ophaalbrug. Ook deze brug is inmiddels ingeruild voor een vast exemplaar ten bate van het autoverkeer. Dit toenemende autoverkeer was ook reden om in 1924 de Bierkade te verbreden. Het torentje moest toen vier meter worden verrold. Tijdens deze operatie heeft het uurwerk geen seconde stil gestaan.
Eind 19e eeuw werd de voormalige bierdragerskamer onderin het gebouwtje verhuurd aan een paardenslager voor vijftig gulden per jaar. Hij gebruikte het torentje voor de opslag van gezouten vlees. Hierna nam in 1905 de gemeentepolitie haar intrek in het pandje. Nu doet de Accijnstoren in de zomermaanden dienst als kantoor voor de gemeentelijke havenmeester en vind je er douches en toiletten voor de campinggasten van het Luttik Oudorp.

Volg de *Bierkade* tot je aan de linkerkant de vijver van Park Oosterhout ziet. Hier sla je linksaf het park in (fietsbord knooppunt 98). **Stop even** bij het verkeersbord 'Zangfietspad'. Hier mag je ongegeneerd zingen op de fiets, zonder te stoppen als je tegenliggers passeert. Stap maar weer op en mogen wij als zang-suggestie *Bicycle Race* van Queen of *Spring maar achterop* van Gers Pardoel aandragen? Zingen maar!
PS. En let je ook op dat andere verkeersbord? Meeuwen niet voeren hier: is de gemeente bang voor teveel meeuwenkak?

Het eerste pad rechtsaf sla je in (fietsbord knooppunt 98). Je fietst nu langs sportvelden. Je gaat rechtdoor tot je op de grote weg komt: de *Koelmalaan*. Sla linksaf en de eerste rechtsaf: *Melis Stokelaan.*

Overdie
Je fietst nu door Overdie, een Alkmaarse wijk. Een stadskaart van Alkmaar uit 1649 vermeldt al de naam de 'Landen van de Overdie', die ten zuiden van de toenmalige ommuring van Alkmaar lagen. In maart 2007 werd de wijk op de lijst met 40 probleemwijken in Nederland van minister Vogelaar van Wonen, Wijken en Integratie gezet. Inmiddels heeft de gemeente Alkmaar een wijkvernieuwingsproject gestart onder de naam Overdie Leeft.

Fiets de Melis Stokelaan af tot de kruising met de Arcadialaan. Op de hoek tref je buurtcentrum Overdie Ontmoet. Hier stop je voor de voorstelling Duivenstront en meeuwenkak. Veel plezier!

STOP 2: DUIVENSTRONT EN MEEUWENKAK - 13:15 UUR

(hier heb je jouw ticket voor Duivenstront en meeuwenkak nodig)

Genoten van de voorstelling? Je vervolgt de *Melis Stokelaan* en gaat linksaf de bocht om. Je passeert de Bilal Moskee aan je rechterhand (ziet er niet echt uit als een moskee, wel?). In de bocht naar links ga je rechts het (voet)pad achter de flat langs.

Aan het einde van het pad maak je een U-bocht rechts het fietspad op, je gaat niet het tunneltje onderdoor, maar voor het tunneltje linksaf. Vanaf hier volg je de bordjes van de tijdelijke (gratis) fietspont (net voor de Kentucky Fried Chicken linksaf, bij de Praxis rechtsaf). Stap met je fiets op de pont en laat je overvaren.

Aan de overzijde aangekomen sla je linksaf. Ter hoogte van jachtwerf Witsen (aan de overkant kanaal) sla je rechtsaf de Omval op. Je passeert restaurant de Alkmaarse Poort aan je rechterhand en je fietst de fietstunnel in die je ziet. Zodra je uit het tunneltje komt ga je direct rechtsaf (U-bocht) de Ventweg op (pad langs de ringweg). Dit pad blijf je volgen, gaat over in de Westdijk.
Bij Kaasboerderij Zeilzicht aan de Westdijk 15 stop je voor de theatrale installatie Wrongel Ziener. Mocht het even te druk zijn in de stal, loop dan gerust rond op de boerderij. De drie generaties Baltus vertellen je graag alles over hun boerderij en het boerenleven. Meer weten over het kaasmaken? Loop dan de educatieruimte van de boerderij in!

STOP 3: WRONGEL ZIENER

(hier heb je geen ticket nodig)

Heb je wrongel gekeken en kaas geproefd? Dan is het tijd om weer verder te gaan. Sla linksaf de Westdijk verder op. De eerste weg links sla je in: Boekelerweg. Aan het einde tref je aan je rechterhand de boerderij van Ted en Nicoline Vaalburg: specialist in knolselderij.

STOP 4: KNOLSELDERIJ-BOERDERIJ VAALBURG

(hier heb je geen ticket nodig)

Loop en kijk lekker rond, Nicoline vertelt je graag over hun bijzondere akkerbouwbedrijf. Wist je dat hier jaarlijks het NK snert koken wordt gehouden? En als je er toch bent: koop dan voor thuis een paar ovaalburgers van boer Ted, gemaakt van...knolselderij.

Sla rechts het erf van Vaalburg af. En sla rechtsaf de Zuidervaart op, je fietst nu langs het water. Aan je rechterhand zie je de torenspits van Zuidschermer. Tijd voor pauze! Bij 't Torenerf - een begrip in Zuidschermer - wordt je verwacht voor koffie of thee met gebak.

STOP 5: KOFFIE EN GEBAK BIJ 'T TORENERF

(hier heb je jouw ticket voor Koffie & Gebak nodig)

Bijgekomen? Vanaf 't Torenerf vervolg je jouw weg naar rechts. De eerste brug links steek je de vaart over en ga je direct rechtsaf, zodat je het water blijft volgen. Aan het eind van de Zuidervaart ga je rechtsaf (de Westdijk op, je fietst onderlangs de dijk). Dit pad blijf je volgen, tot je de grote weg kunt oversteken richting het pontje Akersloot.

LET OP: Dit veerpontje kost €1,20 per persoon.

Aan de overkant steek je schuinrechts de straat over en sla je links de Pontweg Noord in. Iets verder sla je bij de T-splitsing rechtsaf (richting Heiloo-Alkmaar). En einde weg weer rechts richting Heiloo (bij het pand van Kwekerij Mirliflore). Fiets almaar rechtdoor tot je aan je linkerhand het fietsbord knooppunt 98 ziet (en een bord doodlopend voor auto's), hier sla je linksaf.
Dit pad fiets je helemaal uit tot de Kanaalweg. Geniet je van het mooie uitzicht onderweg? De Hollandse polder met molens, kwetterende weidevogels en loeiende koeien. Op de hoek van de Kanaalweg vind je de boerderij van familie Berger: Kanaalweg 21. In de oude stolp op het erf zetel je neer op een stro-baal voor het muziektheater Victoria.

STOP 6: VICTORIA - 16:30 UUR

(hier heb je jouw ticket voor Victoria nodig)

Vanuit Victoria sla je linksaf het fietspad op van de Kanaaldijk en ga je direct weer rechtsaf, richting Boekelermeer. Zie je hier een oude Grieks-ogende zuil? Wat zou dat zijn, een oude grenspaal van Heiloo en Alkmaar?
Je volgt het fietspad almaar rechtdoor, dwars door het bedrijventerrein Boekelermeer. Aan het eind van de Boekelemeerweg (bij de voetbalvelden) kom je bij een T-splitsing, hier sla je linksaf. Je fietst nu op de Oude Heilooerdijk. Ga onder het tunneltje door en sla rechtsaf. Bij de grote weg sla je linksaf en steek je de rotonde rechtdoor over. Je bent nu op de Bestevaerstraat en volgt deze (aan je rechterhand een Tamoil tankstation). Aan het einde sla je linksaf het Zeglis op. Je volgt het water en steekt een historische ophaalbrug over.

BOOMBRUG
Een voormalige toegang tot de stad Alkmaar was de Boompoort uit 1725. Tot 1865 kwamen schepen via de Boompoort aan op de haven van het Voormeer. De Boompoort heeft zijn naam te danken aan de drijvende boomstam die in het water van de Voormeer lag. Alleen als een schipper invoerrechten had betaald, werd de boom weggehaald. Voor de poort lag een ophaalbrug, de Boombrug. De huidige ijzeren Boombrug verving in de 1877 zijn houten voorloper. De brug is gemaakt door de Alkmaarse IJzergieterij. Naast de boompoort stond voorheen een leugenbank. Leugenbanken stonden vaak aan het water en waren een verzamelpunt van oude zeelui die elkaar op de bank sterke verhalen vertelden over hun avonturen op zee.

Het Zeglis gaat over in de Voormeer. Ook dit is Overdie. Hier is men begonnen met het bouwen van een nieuwe wijk. Ook aan de overkant zal er nieuw gebouwd worden.
Je komt weer uit op de Bierkade, waar je aan de rechterhand het accijnstorentje ziet, die je op de heenweg ook passeerde. We gaan linksaf op de Bierkade en de eerste (winkel)straat slaan we rechtsaf in: Limmerhoek. Deze winkelstraat fiets je helemaal uit (gaat over in de Laat) tot je op de kruising Laat/Koorstraat bent (aan je rechterhand een ING-bank). Sla rechtsaf en passeer de Grote Kerk, ga met de bocht mee naar links de Grote Kerk langs en wie weet vang je op het Canadaplein nog net even een blik op van onze theatrale installatie Ceci n'est pas...
Net voor het Canadaplein sla je voor de ondergrondse fietsenstalling rechtsaf de Paternosterstraat in en bij het theater meteen weer rechtsaf de Dubbele Buurt in. In de bocht van de Gedempte Nieuwesloot sla je linksaf langs de achterkant Jumbo en na de fietsenwinkel ga je direct weer rechtsaf. Je rijdt nu recht op het Dodenveld af en bent weer terug op het festivalhart. Afstappen maar!

STOP 7: FESTIVALHART

We hopen dat je hebt genoten. Heb je een leuk kiekje onderweg gemaakt, deel je die dan met ons?

Facebook: @Karavaan

Twitter: @Karavaantweet
Instagram: @Karavaan_exeptionel

Festivalhart
Op het festivalhart is er nog van alles te doen en te beleven. Kijk gerust even rond, geniet van al het moois, laat je verleiden tot de achterstevoren geluidswandeling Reverse en vergeet zeker niet om de buitenaardse multimedia-show Call Response Call te bezoeken.

Gastenboek
Op het festivalhart liggen gastenboeken. We vinden het heel fijn als je daar je reactie achterlaat! Dat kun je natuurlijk ook op social media doen.

Vragen? Mail ons op info@karavaan.nl of bel op 06 - 23 111 215

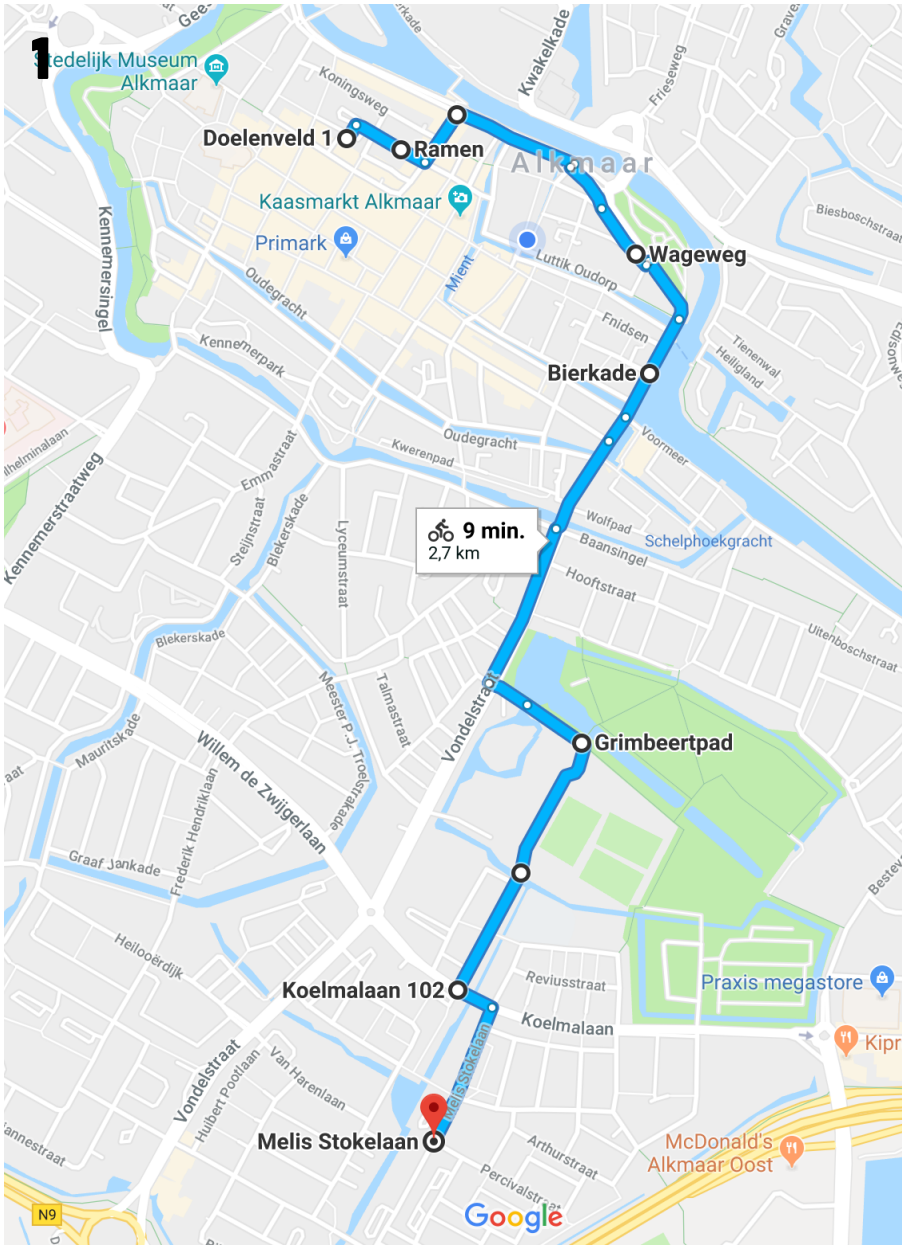

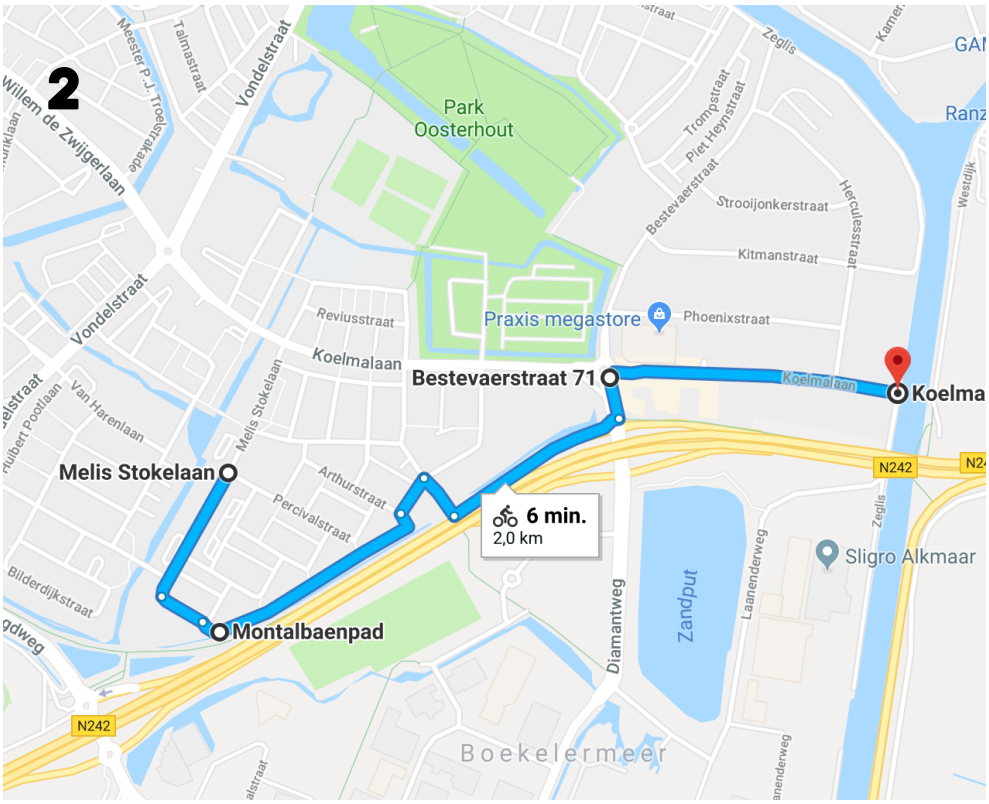
2
Park Oosterhout
Praxis megastore
Phoenixstraat
Bestevaerstraat 71
Koelmalaan
Koelma
Melis Stokelaan
Montalbaenpad
6 min.
2,0 km
N242
Sligro Alkmaar
Zandput
Diamantweg
Boekelermeer
Vondelstraat
Willem de Zwijgerlaan
Reviusstraat
Arthurstraat
Percivalstraat
Kitmanstraat
Strooijonkerstraat
Bilderdijkstraat
Van Harenlaan
Laanenderweg

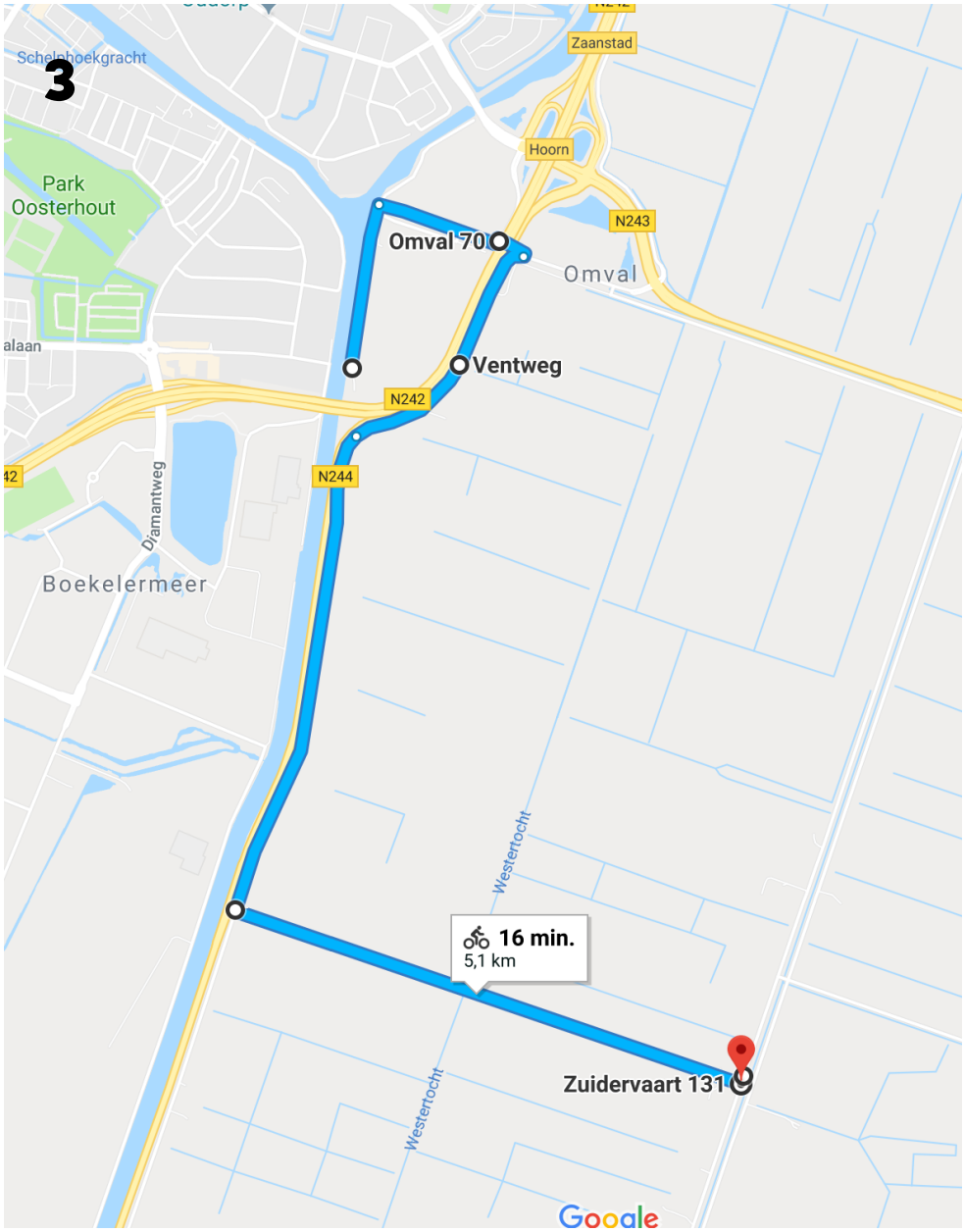
3
Zaanstad
Hoorn
N243
Omval 70
Omval
Ventweg
N242
N244
Park Oosterhout
Boekelermeer
Diamantweg
Westertocht
16 min.
5,1 km
Zuidervaart 131
Google

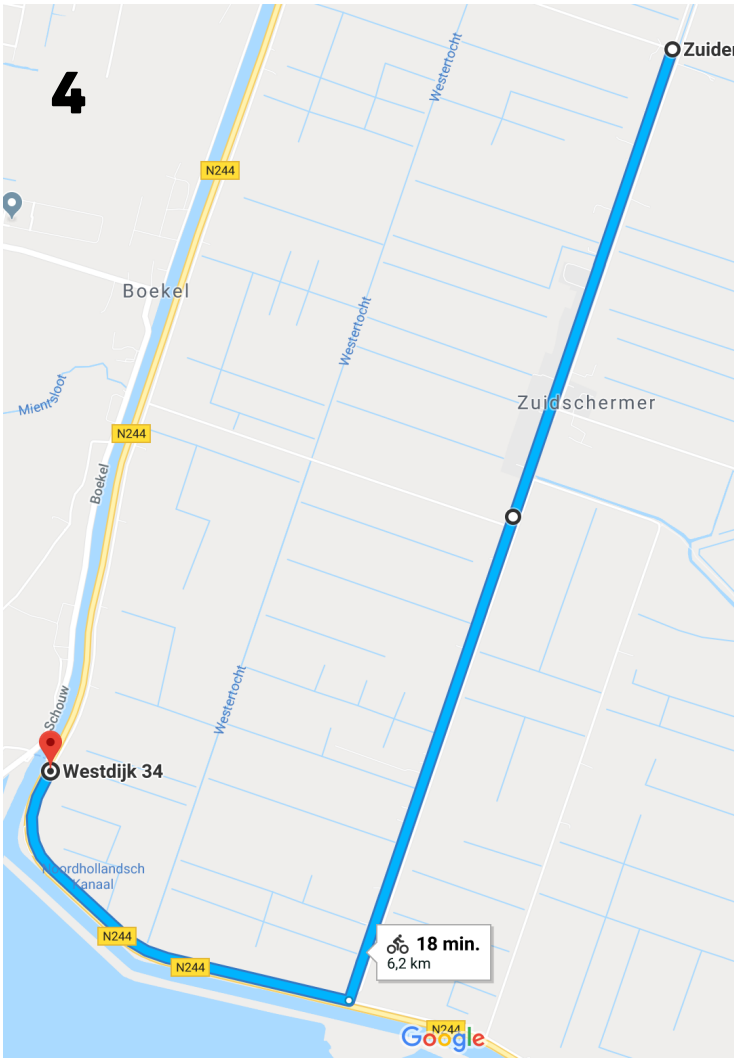
4
Zuide
Westertocht
N244
Boekel
Westertocht
Mientsloot
Zuidschermer
N244
Boekel
Schouw
Westertocht
Westdijk 34
Noordhollandsch Kanaal
N244
N244
18 min.
6,2 km
N244
Google

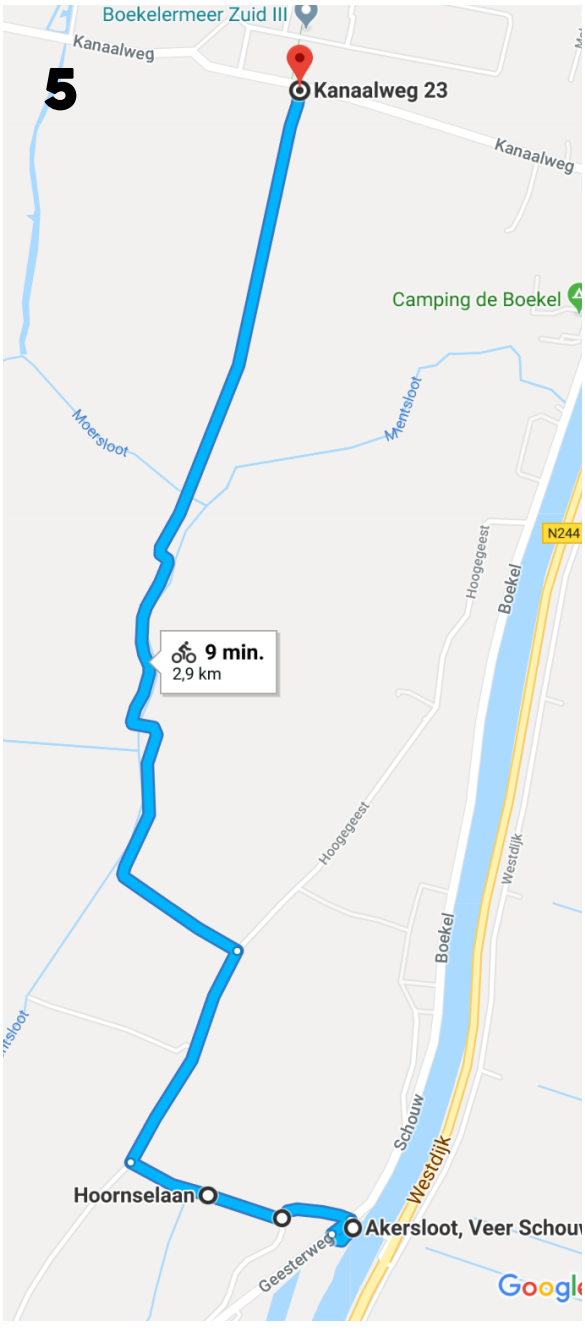
Boekelermeer Zuid III
Kanaalweg
5
Kanaalweg 23
Kanaalweg
Camping de Boekel
Moersloot
Mientsloot
N244
Hoogegeest
Boekel
9 min.
2,9 km
Hoogegeest
Boekel
Westdijk
Schouw
Hoornselaan
Akersloot, Veer Schouw
Geesterweg
Westdijk
Google

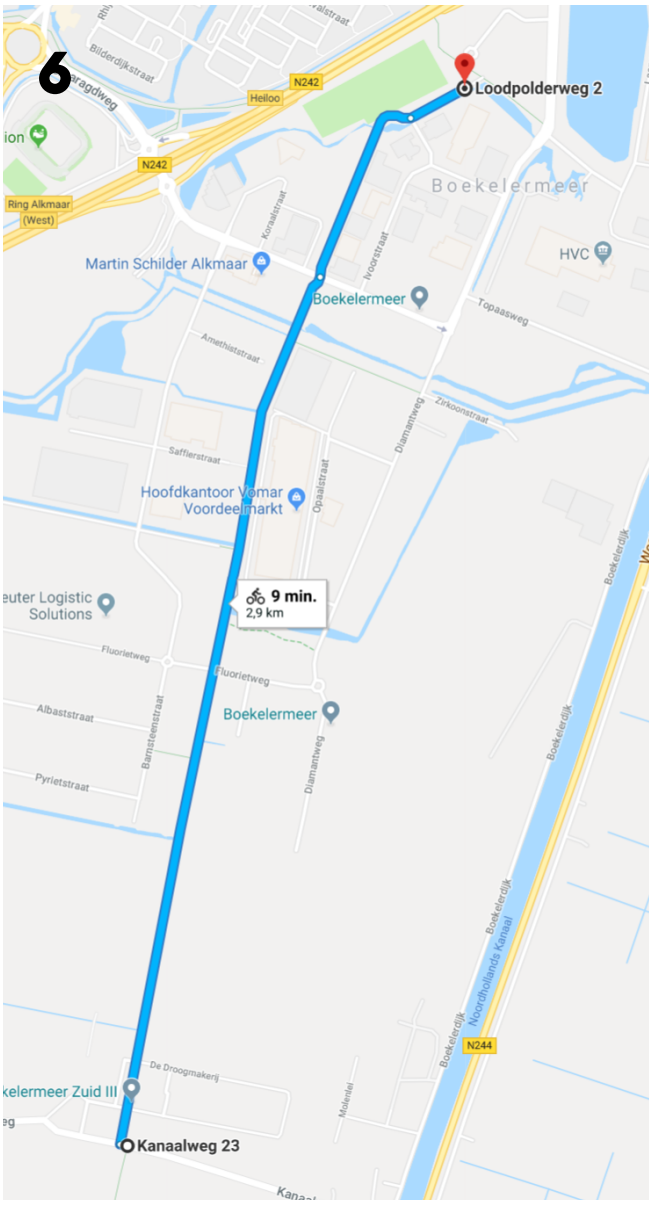
6
Loodpolderweg 2
Boekelermeer
Martin Schilder Alkmaar
Boekelermeer
HVC
Hoofdkantoor Vomar Voordeelmarkt
9 min.
2,9 km
Boekelermeer
Kanaalweg 23
N242
N244
Ring Alkmaar (West)
Heiloo
Noordhollands Kanaal

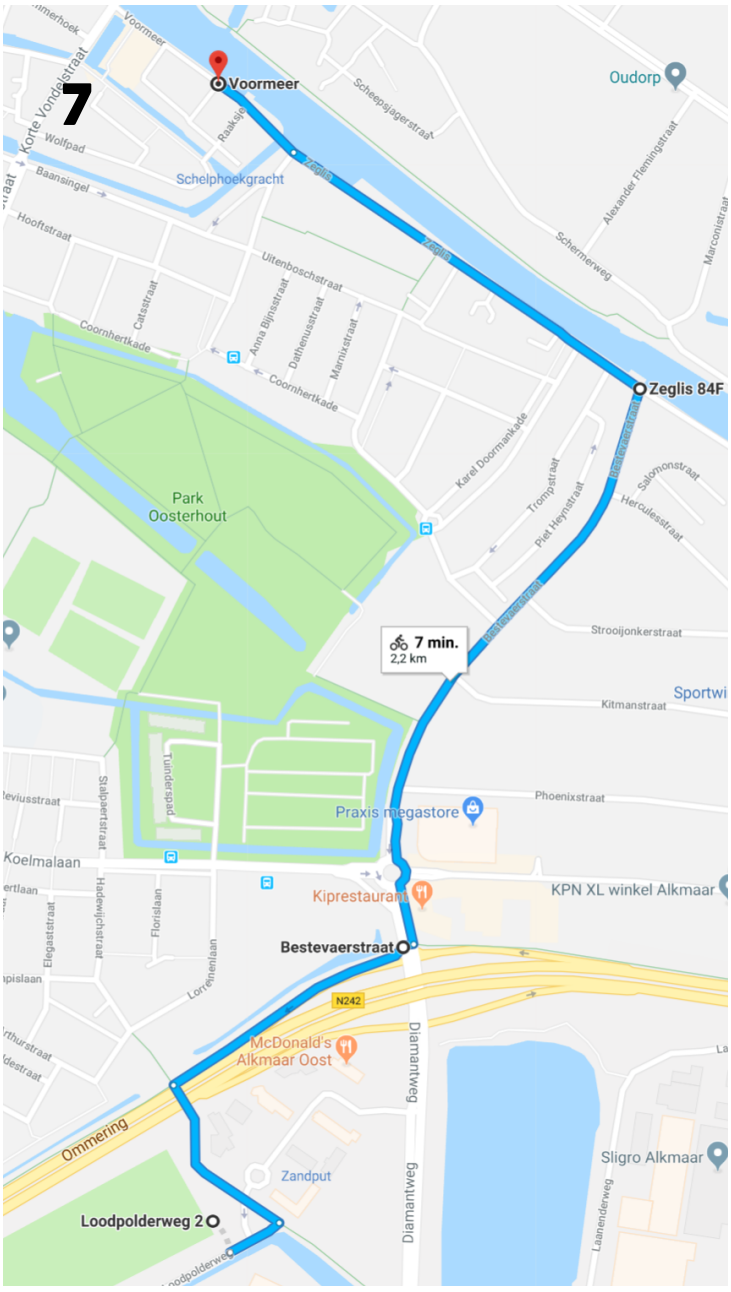
7
Voormeer
Oudorp
Schelphoekgracht
Zeglis 84F
Park Oosterhout
7 min.
2,2 km
Praxis megastore
Kiprestaurant
KPN XL winkel Alkmaar
Bestevaerstraat
McDonald's Alkmaar Oost
Ommering
Zandput
Loodpolderweg 2
Sligro Alkmaar
N242

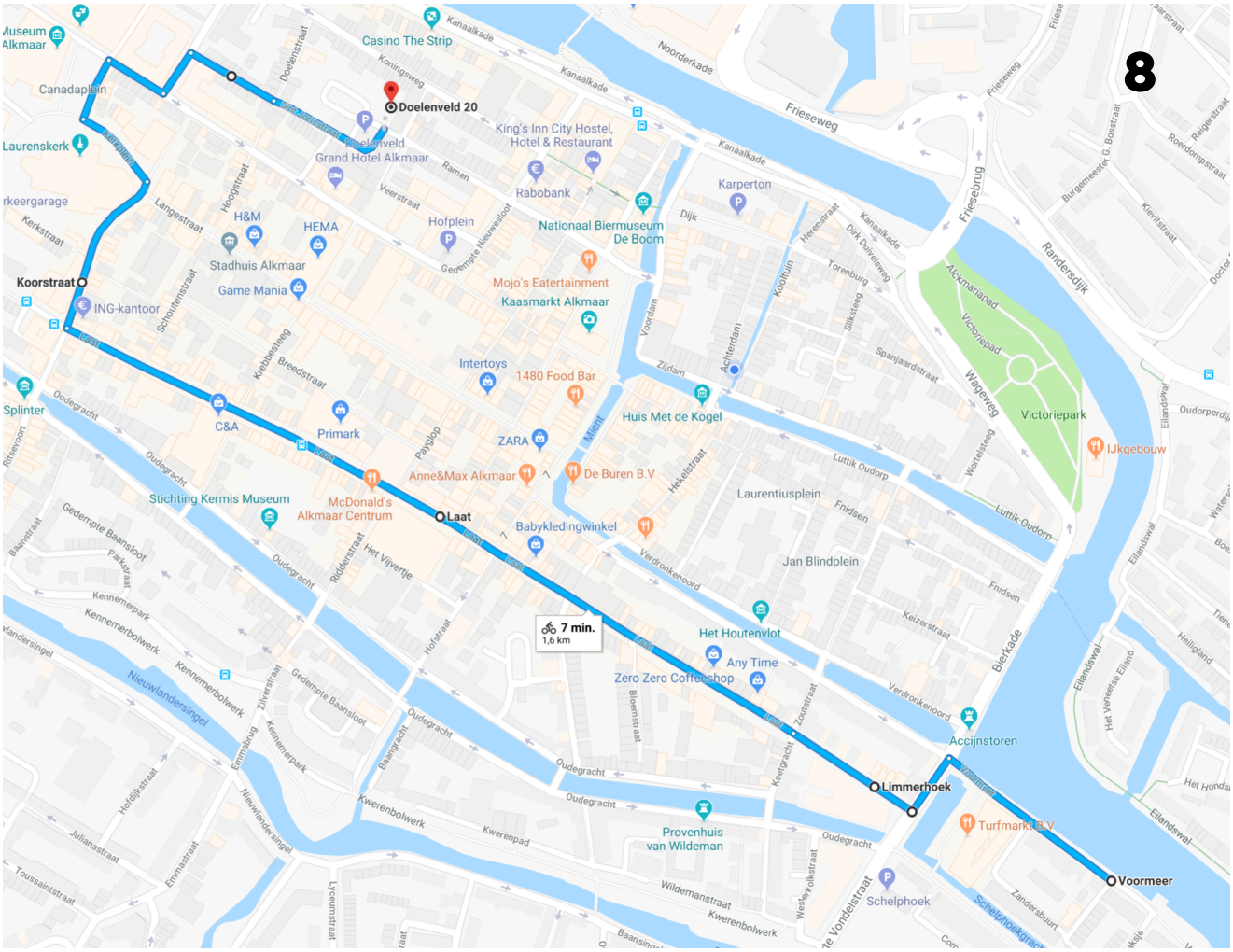
8
Doelenveld 20
Casino The Strip
Canadaplein
Laurenskerk
Koorstraat
ING-kantoor
Splinter
C&A
Primark
Stichting Kermis Museum
McDonald's Alkmaar Centrum
Laat
Anne&Max Alkmaar
De Buren B.V
Babykledingwinkel
Intertoys
1480 Food Bar
ZARA
Huis Met de Kogel
Mojo's Eatertainment
Kaasmarkt Alkmaar
Nationaal Biermuseum De Boom
Rabobank
King's Inn City Hostel, Hotel & Restaurant
Doelenveld Grand Hotel Alkmaar
Hofplein
H&M
HEMA
Stadhuis Alkmaar
Game Mania
Karperton
Laurentiusplein
Jan Blindplein
Victoriepark
IJkgebouw
Het Houtenvlot
Any Time
Zero Zero Coffeeshop
Accijnstoren
Limmerhoek
Turfmarkt B.V
Voormeer
Provenhuis van Wildeman
Schelphoek
7 min.
1,6 km
Frieseweg
Noorderkade
Kanaalkade
Randersdijk
Wageweg
Bierkade
Nieuwlandersingel
Kwerenbolwerk
Oudegracht
Verdronkenoord
Luttik Oudorp
Fnidsen
Eilandswal
Wildemanstraat
Kwerenpad
Zandersbuurt
Schelphoekgracht

EINDE